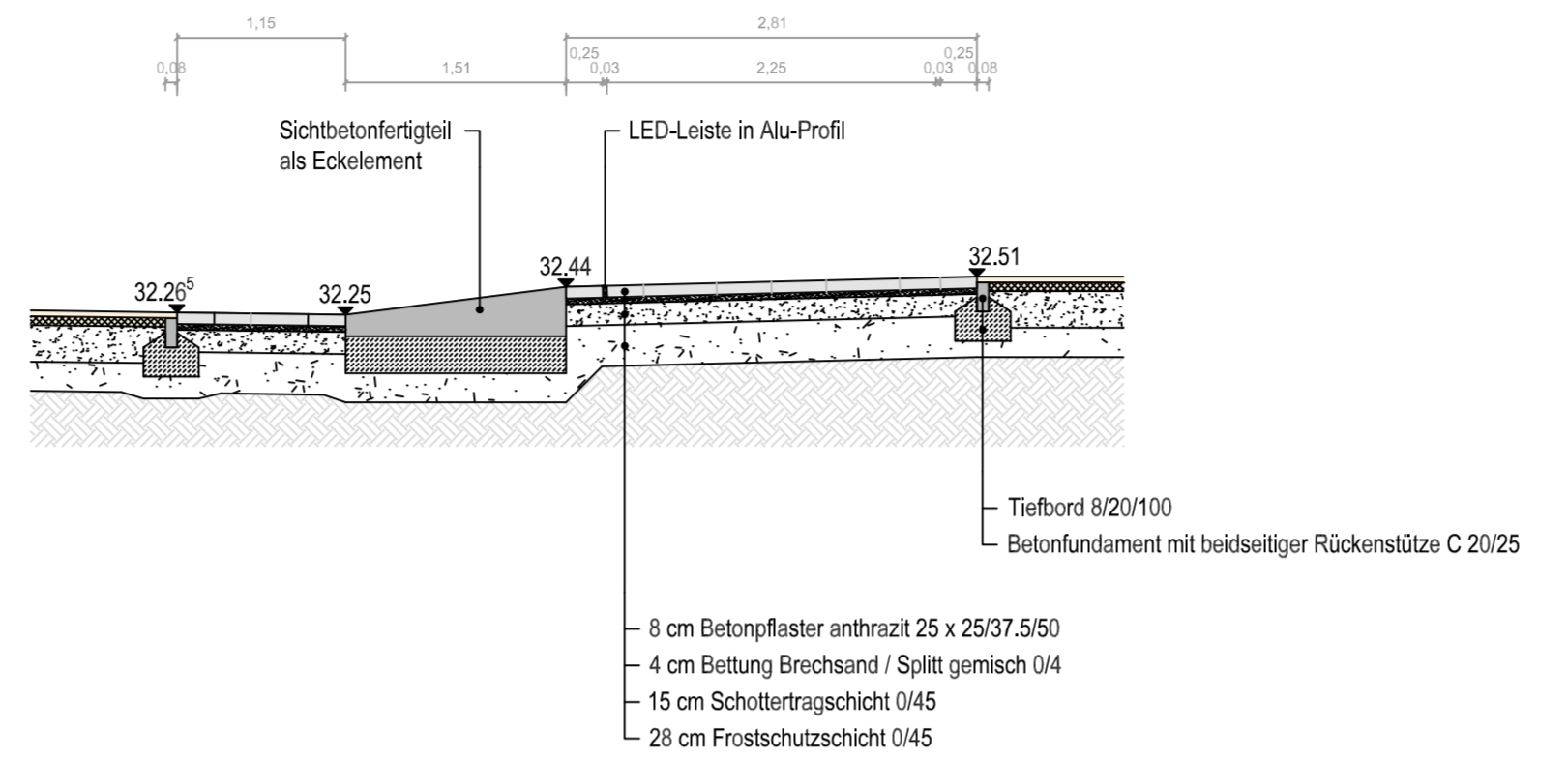
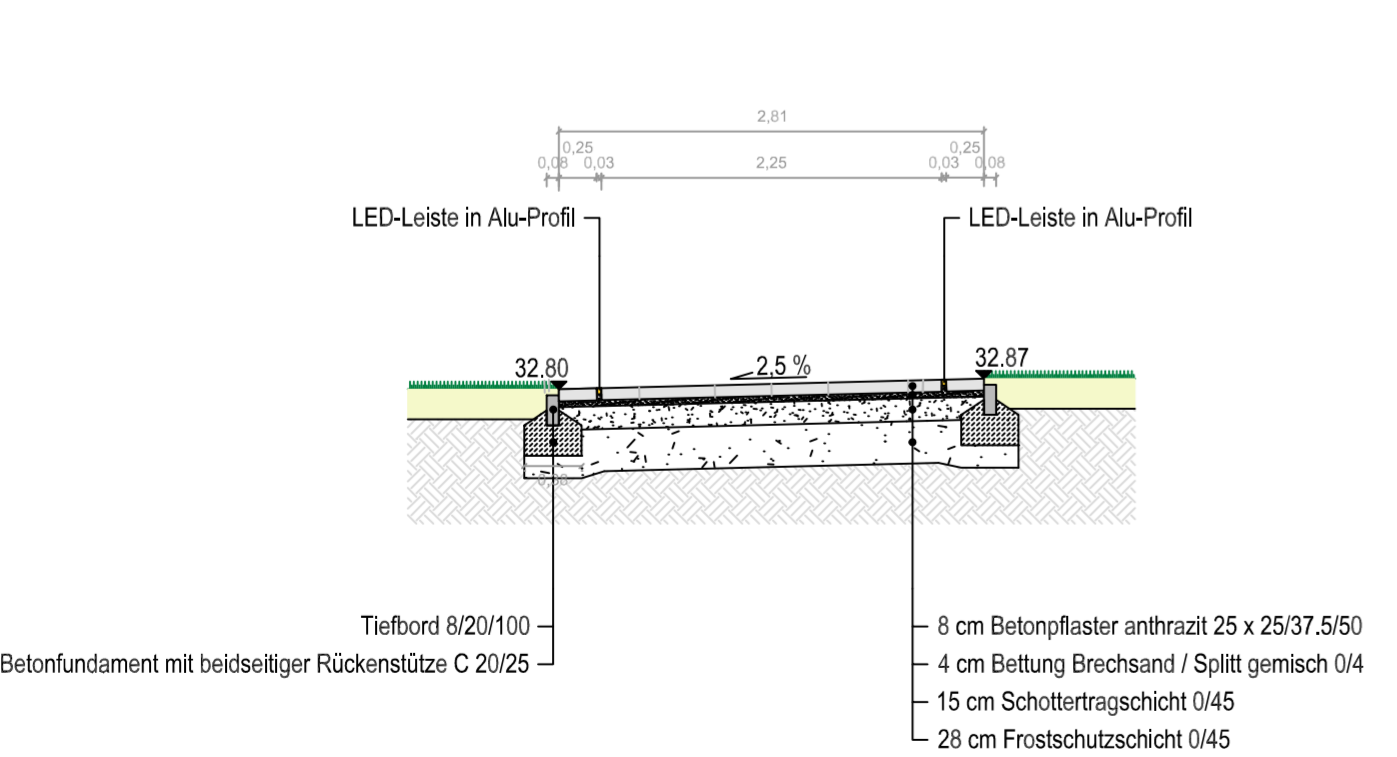


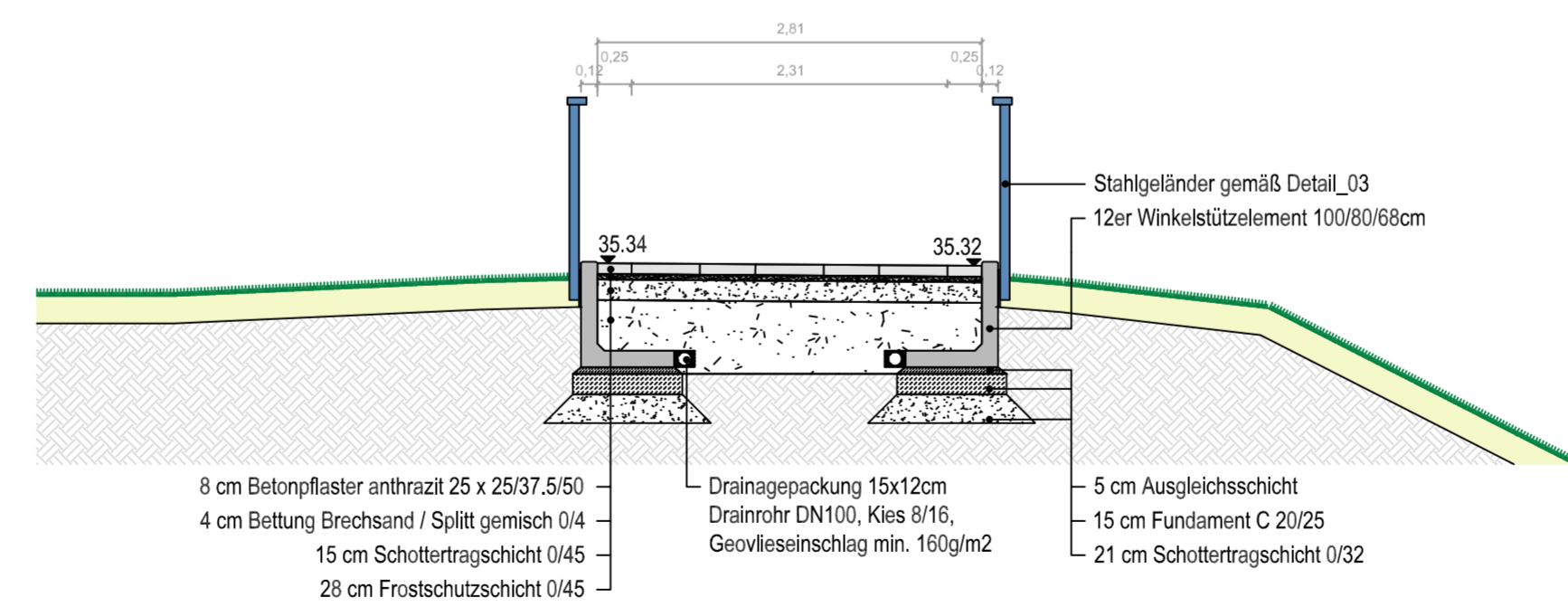
Schnitt A-A'



Schnitt B-B'



Schnitt C-C'



Schnitt D-D'

Index	Art der Änderung	Datum	Verfasser

Dieser Plan gilt nur im Zusammenhang mit allen Architekten- und Fach-Ing.-Plänen. Die Lage aller Leitungen sowie aller Höhen und Maße sind vom AN am Bau und in Verbindung mit allen Architekten- und Fachingenieursplänen eigenverantwortlich zu prüfen. Statische und hydraulische Nachweise sowie ggf. notwendige Zulassungen sind durch den AN zu erbringen. Unstimmigkeiten sind rechtzeitig vor Beginn der Arbeiten der örtlichen Bauleitung anzuzeigen.

Hinweistext - Bestandsbäume:
Im Bereich von Bestandsbäumen sind die Bodenarbeiten mit besonderer Sorgfalt auszuführen. Das Freilegen der Wurzeln muss in Abstimmung mit dem AG in Handarbeit erfolgen. Die ggf. beschädigten Wurzeln sind sauber mit Handschneidegeräten nachzuschneiden.

Alle Höhenangaben in NHN-Bezugssystem Koordinatensystem: UTM 32

PROJEKT :
IGA 2027
Internationale Gartenausstellung Metropole Ruhr
Zuwegung Skywalk

LEISTUNGSPHASE:
Ausführungsplanung

ÜBERSICHTSPLAN :

NUR ZUR KALKULATION

BAUHERR :
Im Namen und im Auftrag der Stadt Duisburg
Wirtschaftsberbetriebe Duisburg - AöR
Schifferstr. 190
47059 Duisburg

Freigabe der Entwurfsplanung: Name, Datum, Unterschrift

Maßstab:	1:100/500	Bearbeitet:	
Datum:	23.06.2026	Gezeichnet:	
		Geprüft:	

Planinhalt:
Schnitte

Plan-Nr.:	Blatt-Nr.:	Index:
S_01	01	-

Freigabevermerk Büro Ort, den	Freigabevermerk
----------------------------------	-----------------

Dateipfad: